

เพื่อให้การแสดงความคิดเห็นรูปแบบการแบ่งเขตเลือกตั้งสมาชิกสภาผู้แทนราษฎรจังหวัดชลบุรี เป็นไปด้วยความเรียบร้อย จึงขอรับการสนับสนุนปิดประกาศรูปแบบการแบ่งเขตเลือกตั้งสมาชิกสภาผู้แทนราษฎรจังหวัดชลบุรี จำนวน ๓ รูปแบบ พร้อมเอกสารประกอบเพื่อรับฟังความคิดเห็นของพรรคการเมืองและประชาชนในจังหวัดชลบุรี โดยส่งแบบแสดงความคิดเห็น วันที่ ๔ - ๑๓ มีนาคม ๒๕๖๖ (เวลาทำการ ไม่เว้นวันหยุดราชการ) ตามช่องทางแสดงความคิดเห็น ดังนี้

๑. ด้วยตนเอง ณ สำนักงานคณะกรรมการการเลือกตั้งประจำจังหวัดชลบุรี เลขที่ ๓๓๙ ถนนนารณมนตรี ๑ ตำบลเสม็ด อำเภอเมืองชลบุรี จังหวัดชลบุรี

๒. ทางโทรสารหมายเลข ๐ ๓๘๔๖ ๗๑๕๕

๓. ทางไปรษณีย์ ถึงผู้อำนวยการการเลือกตั้งประจำจังหวัดชลบุรี สำนักงานคณะกรรมการการเลือกตั้งประจำจังหวัดชลบุรี เลขที่ ๓๓๙ ถนนนารณมนตรี ๑ ตำบลเสม็ด อำเภอเมืองชลบุรี จังหวัดชลบุรี รหัสไปรษณีย์ ๒๐๐๐๐ โดยถือวันประทับตราไปรษณีย์ต้นทางเป็นสำคัญ

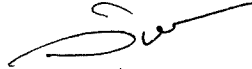
๔. ทางระบบออนไลน์สำนักงานคณะกรรมการการเลือกตั้งประจำจังหวัดชลบุรี
Email : chonburi@ect.go.th

รายละเอียดปรากฏตามสิ่งที่ส่งมาด้วย ๑ - ๕

ทั้งนี้ ขอให้ปิดประกาศไว้ ณ องค์การบริหารส่วนจังหวัดชลบุรี สำนักงานเทศบาล ที่ทำการองค์การบริหารส่วนตำบล และประชาสัมพันธ์ผ่านสื่อหน่วยงานตามความเหมาะสม

จึงเรียนมาเพื่อโปรดพิจารณา และขอขอบคุณมา ณ โอกาสนี้

ขอแสดงความนับถือ



(นางสาววิชุดา เมฆานวงศ์)
ผู้อำนวยการการเลือกตั้งประจำจังหวัดชลบุรี

กลุ่มงานจัดการเลือกตั้งและการมีส่วนร่วม

โทร/โทรสาร ๐ ๓๘๔๖ ๗๑๕๕ และ ๐ ๓๘๔๖ ๗๘๙๔



ประกาศสำนักงานคณะกรรมการการเลือกตั้งประจำจังหวัดชลบุรี
เรื่อง รูปแบบการแบ่งเขตเลือกตั้งสมาชิกสภาผู้แทนราษฎรจังหวัดชลบุรี
เพื่อรับฟังความคิดเห็นของพรรคการเมืองและประชาชนในเขตจังหวัดชลบุรี

ด้วยคณะกรรมการการเลือกตั้งได้มีประกาศคณะกรรมการการเลือกตั้ง เรื่อง จำนวนสมาชิกสภาผู้แทนราษฎรแบบแบ่งเขตเลือกตั้งและเขตเลือกตั้งของแต่ละจังหวัด ประกาศ ณ วันที่ ๓ มีนาคม ๒๕๖๖ โดยจังหวัดชลบุรีมีจำนวนสมาชิกสภาผู้แทนราษฎร จำนวน ๑๐ คน รวม ๑๐ เขตเลือกตั้ง

อาศัยอำนาจตามความในข้อ ๔๓ ของระเบียบคณะกรรมการการเลือกตั้งว่าด้วยการเลือกตั้งสมาชิกสภาผู้แทนราษฎร พ.ศ. ๒๕๖๖ จึงประกาศรูปแบบการแบ่งเขตเลือกตั้งสมาชิกสภาผู้แทนราษฎรแบบแบ่งเขตเลือกตั้งจังหวัดชลบุรี รวม ๑๐ เขตเลือกตั้ง จำนวน ๓ รูปแบบ (รูปแบบ ๑ รูปแบบ ๒ และรูปแบบ ๓) เพื่อรับฟังความคิดเห็นของพรรคการเมืองและประชาชนในจังหวัดชลบุรีเป็นเวลาสิบวันนับแต่วันปิดประกาศ รายละเอียดรูปแบบแบ่งเขตเลือกตั้ง แผนที่แสดงรายละเอียดของเขตเลือกตั้ง และแบบแสดงความคิดเห็นเกี่ยวกับรูปแบบการแบ่งเขตเลือกตั้ง แนบท้ายประกาศนี้

พรรคการเมืองและประชาชนในเขตจังหวัดชลบุรี สามารถแสดงความคิดเห็นเกี่ยวกับรูปแบบการแบ่งเขตเลือกตั้งสมาชิกสภาผู้แทนราษฎรจังหวัดชลบุรี วันที่ ๔ - ๑๓ มีนาคม ๒๕๖๖ (เวลาทำการ ไม่เว้นวันหยุดราชการ) ได้ตามช่องทางแสดงความคิดเห็น ดังนี้

๑. ด้วยตนเอง ณ สำนักงานคณะกรรมการการเลือกตั้งประจำจังหวัดชลบุรี เลขที่ ๓๓๙ ถนนนารมณตเสวี ๑ ตำบลเสม็ด อำเภอเมืองชลบุรี จังหวัดชลบุรี

๒. ทางโทรสารหมายเลข ๐ ๓๘๔๖ ๗๑๕๕

๓. ทางไปรษณีย์ ถึงผู้อำนวยการการเลือกตั้งประจำจังหวัดชลบุรี สำนักงานคณะกรรมการการเลือกตั้งประจำจังหวัดชลบุรี เลขที่ ๓๓๙ ถนนนารมณตเสวี ๑ ตำบลเสม็ด อำเภอเมืองชลบุรี จังหวัดชลบุรี รหัสไปรษณีย์ ๒๐๐๐๐ โดยถือวันประทับตราไปรษณีย์ต้นทางเป็นสำคัญ

๔. ทางระบบออนไลน์สำนักงานคณะกรรมการการเลือกตั้งประจำจังหวัดชลบุรี
Email : chonburi@ect.go.th

กรณีพรรคการเมือง ส่วนราชการ หรือบุคคลใด ต้องการรูปแบบการแบ่งเขตเลือกตั้งที่ประกาศไว้ให้ขอคัดสำเนาจากสำนักงานคณะกรรมการการเลือกตั้งประจำจังหวัดชลบุรี โดยเสียค่าใช้จ่ายเองตามวิธีการที่สำนักงานคณะกรรมการการเลือกตั้งประจำจังหวัดชลบุรีกำหนด

จึงประกาศให้ทราบโดยทั่วกัน

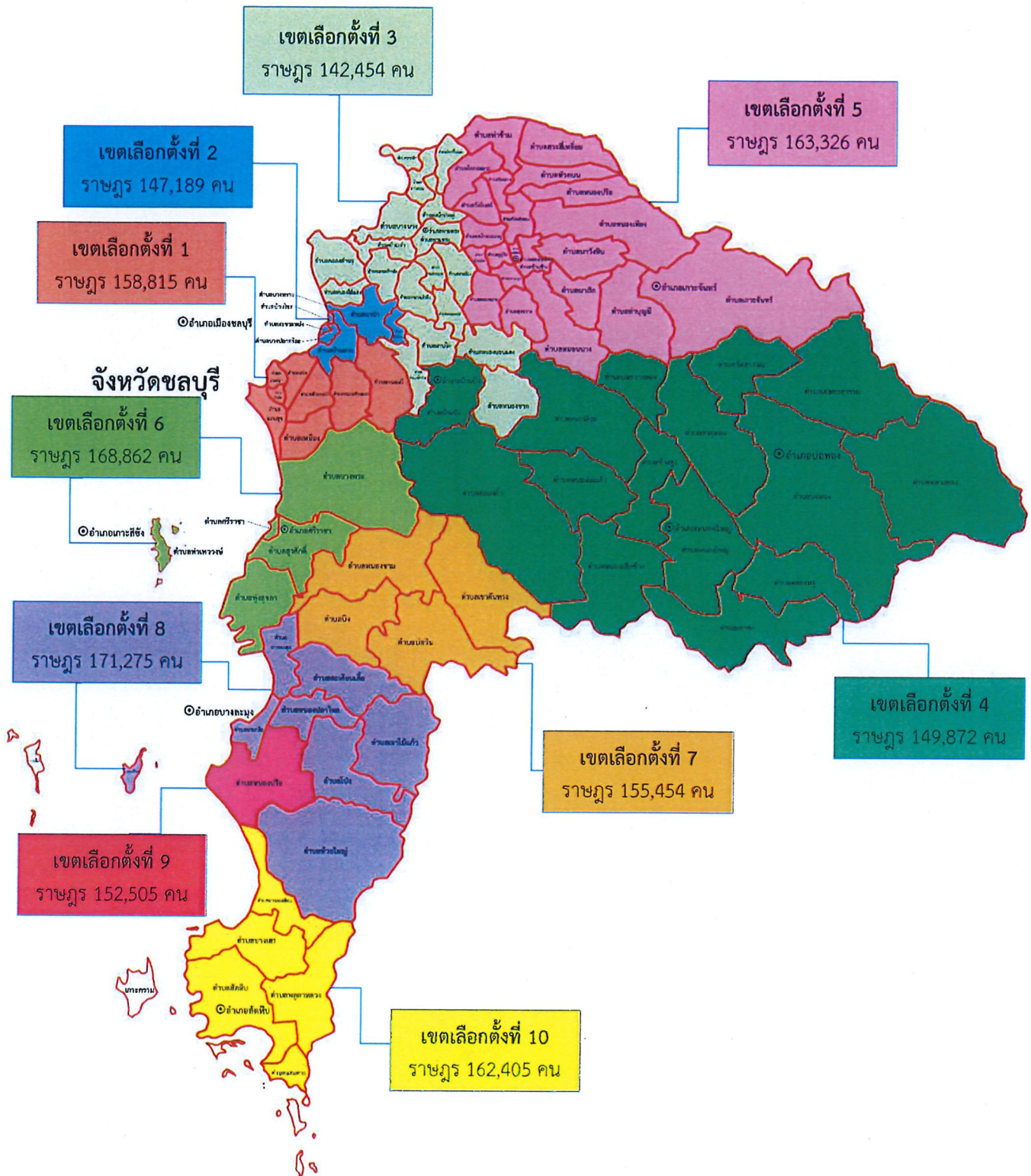
ประกาศ ณ วันที่ ๓ มีนาคม พ.ศ. ๒๕๖๖

(นางสาววิชชุดา เมฆมานวงศ์)

ผู้อำนวยการการเลือกตั้งประจำจังหวัดชลบุรี

แผนที่แสดงรายละเอียดรูปแบบการแบ่งเขตเลือกตั้ง
สมาชิกสภาผู้แทนราษฎรจังหวัดชลบุรี (10 เขตเลือกตั้ง)
ในการเลือกตั้งสมาชิกสภาผู้แทนราษฎร เป็นการเลือกตั้งทั่วไป ปี 2566

รูปแบบ 1





ข้อมูลพื้นที่ประกอบเป็นเขตเลือกตั้งการแบ่งเขตเลือกตั้ง ส.ส. จังหวัดชลบุรี จำนวน 10 เขตเลือกตั้ง

ในการเลือกตั้งสมาชิกสภาผู้แทนราษฎร เป็นการเลือกตั้งทั่วไป พ.ศ. 2566

จำนวนราษฎรจังหวัดชลบุรี (เฉพาะสัญชาติไทย) ณ วันที่ 31 ธันวาคม 2565 = 1,572,157 คน จำนวนราษฎรเฉลี่ยต่อ ส.ส. 1 คน = 157,215 คน



รูปแบบ 1

เขตเลือกตั้งที่ 1			เขตเลือกตั้งที่ 2			เขตเลือกตั้งที่ 3			เขตเลือกตั้งที่ 4			เขตเลือกตั้งที่ 5			
พื้นที่ประกอบเป็นเขตเลือกตั้ง			พื้นที่ประกอบเป็นเขตเลือกตั้ง			พื้นที่ประกอบเป็นเขตเลือกตั้ง			พื้นที่ประกอบเป็นเขตเลือกตั้ง			พื้นที่ประกอบเป็นเขตเลือกตั้ง			
อำเภอ	ตำบล	จำนวนราษฎร	อำเภอ	ตำบล	จำนวนราษฎร	อำเภอ	ตำบล	จำนวนราษฎร	อำเภอ	ตำบล	จำนวนราษฎร	อำเภอ	ตำบล	จำนวนราษฎร	
158,815			147,189			142,454			149,872			163,326			
ผลต่างแต่ละเขตเลือกตั้ง		1,600	ผลต่างแต่ละเขตเลือกตั้ง		-10,026	ผลต่างแต่ละเขตเลือกตั้ง		-14,761	ผลต่างแต่ละเขตเลือกตั้ง		-7,343	ผลต่างแต่ละเขตเลือกตั้ง		6,111	
ร้อยละ		1.02	ร้อยละ		-6.38	ร้อยละ		-9.39	ร้อยละ		-4.67	ร้อยละ		3.89	
เมืองชลบุรี	แสนสุข	37,398	เมืองชลบุรี	บางทราย	11,410	เมืองชลบุรี	คลองตำหรุ	8,277	บ้านบึง	บ้านบึง	33,103	พนัสนิคม	ท่าข้าม	3,135	
158,815	เหมือง	18,128	147,189	บ้านโขด	5,618	34,892	หนองไม้แดง	13,042	77,997	คลองกิ่ว	19,121	124,650	โคกเพลายะ	2,785	
	ห้วยกะปิ	25,332		มะขามหย่ง	5,142		คองหัวห่อ	13,573		หนองไผ่แก้ว	9,580		หนองอิฐดิน	16,193	สระสี่เหลี่ยม
	บ้านปึก	9,423			บางปลาสร้อย	12,953		เกาะลอย			2,513			บ่อทอง	บ่อทอง
	เสม็ด	36,948		บ้านสวน		63,654	บางหัก			1,133	ธาตุทอง		7,749		วัดหลวง
	อ่างศิลา	5,690			นาป่า	41,904		โคกขี้หนอน	3,142	วัดสุวรรณ			6,381	หัวถนน	
	หนองขี้กอก	8,359		สำนักบก		6,508	หน้าประตู		2,836		เกษตรสุวรรณ		6,880		หน้าพระธาตุ
	หนองรี	17,537			บางนาง	8,477		บ้านเก่า	6,163	บ่อทอง			12,970	ไร่หลักทอง	
				พานทอง		12,779	หนองกะขะ		7,308		พลวงทอง		8,078		หนองปรือ
		หนองด้าสี	14,447		หนองใหญ่	23,014		ท่างสูง	3,386	กุฎไฉ่		5,852			
			มาบโป่ง	10,382		หนองเลือกข้าง	4,211		หนองใหญ่		8,138	บ้านเจ็ด	6,053		
		หนองหงษ์		8,002	คลองพลู		3,729	เขาศก		3,550	บ้านช้าง		6,460		
			หนองขี้ซาก	6,385		บ้านบึง	30,380		มาบไฟ	6,704		พนัสนิคม	9,809		
		มาบดิน		6,704	หนองบอนแดง		6,085	หนองขยาด		4,328	นามะตูม		3,489		
			หนองซาก	11,206		หนองซาก	11,206		ทุ่งขวาง	4,613		หมอนนาง	13,483		
								นาเริก		9,729	หนองเหียง		14,366		
						นาวังหิน	7,638		เกาะจันทร์	38,676					
										ทำบุญมี	18,524				
								เกาะจันทร์	20,152						

เขตเลือกตั้งที่ 6			เขตเลือกตั้งที่ 7			เขตเลือกตั้งที่ 8			เขตเลือกตั้งที่ 9			เขตเลือกตั้งที่ 10		
พื้นที่ประกอบเป็นเขตเลือกตั้ง			พื้นที่ประกอบเป็นเขตเลือกตั้ง			พื้นที่ประกอบเป็นเขตเลือกตั้ง			พื้นที่ประกอบเป็นเขตเลือกตั้ง			พื้นที่ประกอบเป็นเขตเลือกตั้ง		
อำเภอ	ตำบล	จำนวนราษฎร	อำเภอ	ตำบล	จำนวนราษฎร	อำเภอ	ตำบล	จำนวนราษฎร	อำเภอ	ตำบล	จำนวนราษฎร	อำเภอ	ตำบล	จำนวนราษฎร
168,862			155,454			171,275			152,505			162,405		
ผลต่างแต่ละเขตเลือกตั้ง		11,647	ผลต่างแต่ละเขตเลือกตั้ง		-1,761	ผลต่างแต่ละเขตเลือกตั้ง		14,060	ผลต่างแต่ละเขตเลือกตั้ง		-4,710	ผลต่างแต่ละเขตเลือกตั้ง		5,190
ร้อยละ		7.41	ร้อยละ		-1.12	ร้อยละ		8.94	ร้อยละ		-3.00	ร้อยละ		3.30
ศรีราชา	บางพระ	30,917	ศรีราชา	หนองขาม	49,529	บางละมุง	บางละมุง	27,738	บางละมุง	หนองปรือ	152,505	สัตหีบ	นาจอมเทียน	16,541
	ศรีราชา	21,935		บึง	50,353		นาเกลือ	42,442		164,352	หนองปลาไหล		25,100	บางเสร่
	สุรศักดิ์	70,102			บ่อวิน	44,792		ตะเคียนเตี้ย	25,925				สัตหีบ	
	ทุ่งสุขลา	41,398		เขาหินทราย		10,780	เขาไม้แก้ว		7,826		พลูตาหลวง			41,409
เกาะสีชัง	ท่าเทววงษ์	4,510				โป่ง		11,268	แสมสาร			6,035		
							ห้วยใหญ่	30,976						

หมายเหตุ ผลต่างระหว่างเขตมากที่สุด - เขตน้อยที่สุด

เขต 8 - เขต 3

ผลต่าง 28,821

คิดเป็นร้อยละ 18.33



สำนักงานคณะกรรมการการเลือกตั้งประจำจังหวัดชลบุรี
 กลุ่มงานจัดการเลือกตั้งและการมีส่วนร่วม
 โทร./โทรสาร 0 3846 7155 และ 0 3846 7894



ข้อมูลพื้นที่ประกอบเป็นเขตเลือกตั้งการแบ่งเขตเลือกตั้ง ส.ส. จังหวัดชลบุรี จำนวน 10 เขตเลือกตั้ง

ในการเลือกตั้งสมาชิกสภาผู้แทนราษฎร เป็นการเลือกตั้งทั่วไป พ.ศ. 2566



จำนวนราษฎรจังหวัดชลบุรี (เฉพาะสัญชาติไทย) ณ วันที่ 31 ธันวาคม 2565 = 1,572,157 คน จำนวนราษฎรเฉลี่ยต่อ ส.ส. 1 คน = 157,216 คน

รูปแบบ 2

เขตเลือกตั้งที่ 1			เขตเลือกตั้งที่ 2			เขตเลือกตั้งที่ 3			เขตเลือกตั้งที่ 4			เขตเลือกตั้งที่ 5		
พื้นที่ประกอบเป็นเขตเลือกตั้ง			พื้นที่ประกอบเป็นเขตเลือกตั้ง			พื้นที่ประกอบเป็นเขตเลือกตั้ง			พื้นที่ประกอบเป็นเขตเลือกตั้ง			พื้นที่ประกอบเป็นเขตเลือกตั้ง		
อำเภอ	ตำบล	จำนวนราษฎร	อำเภอ	ตำบล	จำนวนราษฎร	อำเภอ	ตำบล	จำนวนราษฎร	อำเภอ	ตำบล	จำนวนราษฎร	อำเภอ	ตำบล	จำนวนราษฎร
158,815			140,681			148,962			149,872			163,326		
ผลต่างแต่ละเขตเลือกตั้ง			ผลต่างแต่ละเขตเลือกตั้ง			ผลต่างแต่ละเขตเลือกตั้ง			ผลต่างแต่ละเขตเลือกตั้ง			ผลต่างแต่ละเขตเลือกตั้ง		
ร้อยละ			ร้อยละ			ร้อยละ			ร้อยละ			ร้อยละ		
เมืองชลบุรี	แสนสุข	37,398	เมืองชลบุรี	บางทราย	11,410	เมืองชลบุรี	คลองตำหรุ	8,277	บ้านบึง	บ้านบึง	33,103	พนัสนิคม	ท่าข้าม	3,135
158,815	เหมือง	18,128	140,681	บ้านโขด	5,618	41,400	หนองไม้แดง	13,042	77,997	คลองกิ่ว	19,121	124,650	โคกเพลาะ	2,785
	ห้วยกะปิ	25,332		มะขามหย่ง	5,142		ดอนหัวฬ่อ	13,573		หนองไผ่แก้ว	9,580		สระสีเหลี่ยม	7,022
	บ้านปึก	9,423		บางปลาสร้อย	12,953		สำนักบก	6,508		หนองอิรุณ	16,193		วัดโบสถ์	2,873
	เสม็ด	36,948		บ้านสวน	63,654		เกาะลอย	2,513		บ่อทอง	บ่อทอง		6,803	วัดหลวง
	อ่างศิลา	5,690		นาป่า	41,904		บางหัก	1,133	ธาตุนทอง	7,749	ทิวถนน		5,208	
	หนองข้างคอก	8,359					โคกขี้หนอน	3,142	วัดสุวรรณ	6,381	หน้าพระธาตุ		5,821	
	หนองรี	17,537			หน้าประตู	2,836	เกษตรสุวรรณ	6,880	ไร่หลักทอง	3,612				
					บางนาง	8,477	บางทอง	12,970	หนองปรือ	5,717				
				บ้านเก่า	6,163	พลวงทอง	8,078	กุฎโง้ง	5,852					
				พานทอง	12,779	หนองใหญ่	ห้างสูง	3,386	บ้านเจ็ด	6,053				
				หนองกะขะ	7,308	23,014	หนองเสือช้าง	4,211	บ้านช้าง	6,460				
				หนองต่าลิง	14,447		หนองใหญ่	8,138	พนัสนิคม	9,809				
				มาบโป่ง	10,382		คลองพลู	3,729	หนองขยาด	4,328				
				หนองหรั่ง	8,002		เขาชก	3,550	นามะตูม	3,489				
				บ้านบึง	หนองข้ามก	6,385			ทุ่งขวาง	4,613				
				30,380	มาบไผ่	6,704			หมอนนาง	13,483				
					หนองบอนแดง	6,085			นาเร็ก	9,729				
					หนองซอก	11,206			หนองเหียง	14,366				
									นาวังหิน	7,638				
									เกาะจันทร์	ท่าบุญมี	18,524			
									38,676	เกาะจันทร์	20,152			

เขตเลือกตั้งที่ 6			เขตเลือกตั้งที่ 7			เขตเลือกตั้งที่ 8			เขตเลือกตั้งที่ 9			เขตเลือกตั้งที่ 10		
พื้นที่ประกอบเป็นเขตเลือกตั้ง			พื้นที่ประกอบเป็นเขตเลือกตั้ง			พื้นที่ประกอบเป็นเขตเลือกตั้ง			พื้นที่ประกอบเป็นเขตเลือกตั้ง			พื้นที่ประกอบเป็นเขตเลือกตั้ง		
อำเภอ	ตำบล	จำนวนราษฎร	อำเภอ	ตำบล	จำนวนราษฎร	อำเภอ	ตำบล	จำนวนราษฎร	อำเภอ	ตำบล	จำนวนราษฎร	อำเภอ	ตำบล	จำนวนราษฎร
168,862			155,454			171,275			152,505			162,405		
ผลต่างแต่ละเขตเลือกตั้ง			ผลต่างแต่ละเขตเลือกตั้ง			ผลต่างแต่ละเขตเลือกตั้ง			ผลต่างแต่ละเขตเลือกตั้ง			ผลต่างแต่ละเขตเลือกตั้ง		
ร้อยละ			ร้อยละ			ร้อยละ			ร้อยละ			ร้อยละ		
ศรีราชา	บางพระ	30,917	ศรีราชา	หนองขาม	49,529	บางละมุง	บางละมุง	27,738	บางละมุง	หนองปรือ	152,505	สัตหีบ	นาจอมเทียน	16,541
	ศรีราชา	21,935		บึง	50,353		นาเกลือ	42,442		162,405	บางเสร่		24,214	
	สุรศักดิ์	70,102		บ่อวิน	44,792		หนองปลาไหล	25,100			สัตหีบ		74,206	
	ทุ่งสุขลา	41,398		เขาคันทรง	10,780		ตะเคียนเตี้ย	25,925			พลูตาหลวง		41,409	
	เกาะสีชัง	ท่าหวางษ์		4,510				เขาไม้แก้ว			7,826		แสมสาร	6,035
						โป่ง	11,268							
						ห้วยใหญ่	30,976							

หมายเหตุ ผลต่างระหว่างเขตมากที่สุด - เขตน้อยที่สุด

เขต 8 - เขต 2

ผลต่าง 30,594

คิดเป็นร้อยละ 19.46



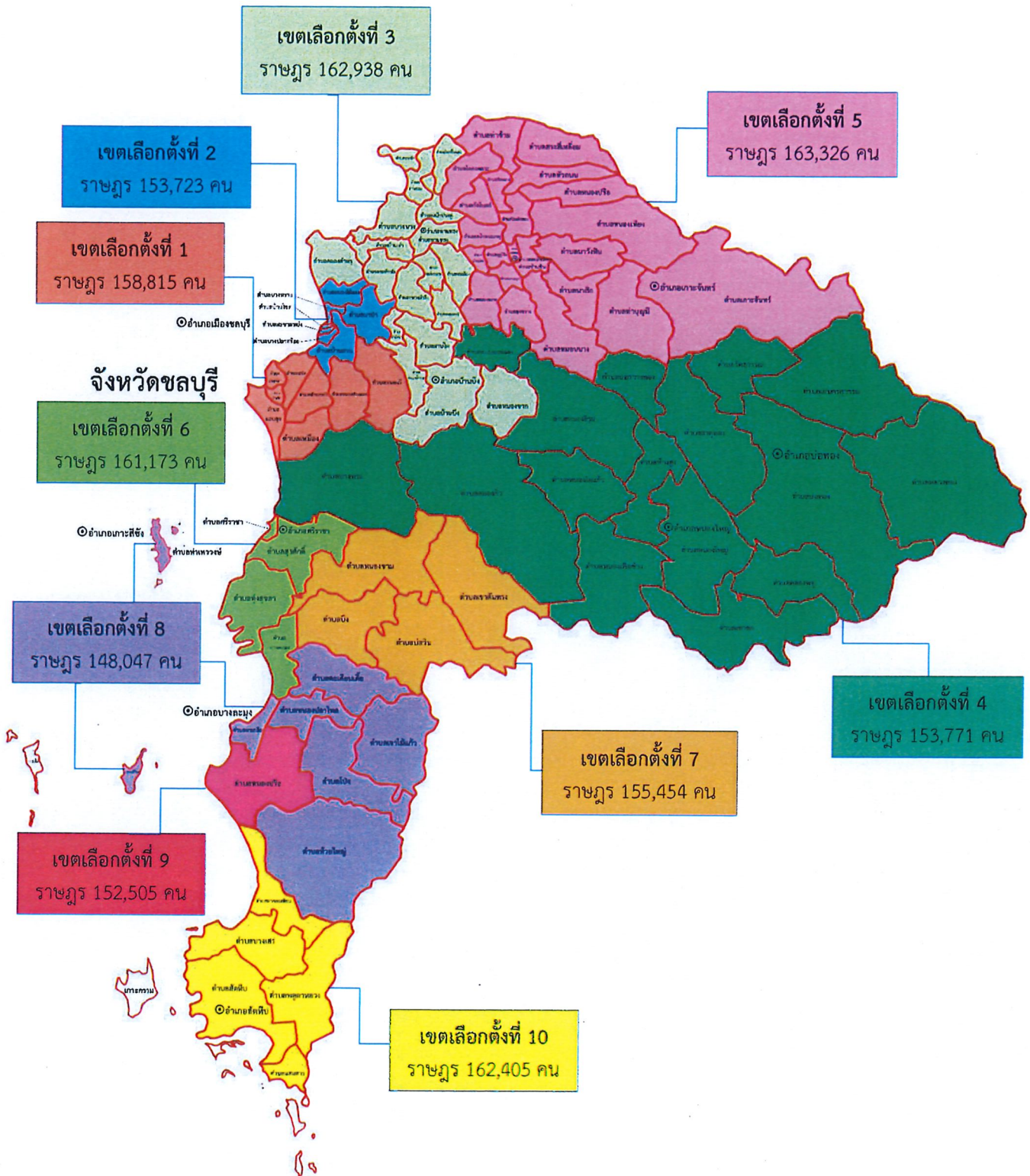
สำนักงานคณะกรรมการการเลือกตั้งประจำจังหวัดชลบุรี

กลุ่มงานจัดการเลือกตั้งและการมีส่วนร่วม

โทร./โทรสาร 0 3846 7155 และ 0 3846 7894

แผนที่แสดงรายละเอียดรูปแบบการแบ่งเขตเลือกตั้ง
สมาชิกสภาผู้แทนราษฎรจังหวัดชลบุรี (10 เขตเลือกตั้ง)
ในการเลือกตั้งสมาชิกสภาผู้แทนราษฎร เป็นการเลือกตั้งทั่วไป ปี 2566

รูปแบบ 3





ข้อมูลพื้นที่ประกอบเป็นเขตเลือกตั้งการแบ่งเขตเลือกตั้ง ส.ส. จังหวัดชลบุรี

ในการเลือกตั้งสมาชิกสภาผู้แทนราษฎร เป็นการเลือกตั้งทั่วไป พ.ศ. 2566



จำนวนราษฎรจังหวัดชลบุรี (เฉพาะสัญชาติไทย) ณ วันที่ 31 ธันวาคม 2565 = 1,572,157 คน จำนวนราษฎรเฉลี่ยต่อ ส.ส. 1 คน = 157,215 คน

รูปแบบ 3

เขตเลือกตั้งที่ 1			เขตเลือกตั้งที่ 2			เขตเลือกตั้งที่ 3			เขตเลือกตั้งที่ 4			เขตเลือกตั้งที่ 5																																																
พื้นที่ประกอบเป็นเขตเลือกตั้ง			พื้นที่ประกอบเป็นเขตเลือกตั้ง			พื้นที่ประกอบเป็นเขตเลือกตั้ง			พื้นที่ประกอบเป็นเขตเลือกตั้ง			พื้นที่ประกอบเป็นเขตเลือกตั้ง																																																
อำเภอ	ตำบล	จำนวนราษฎร	อำเภอ	ตำบล	จำนวนราษฎร	อำเภอ	ตำบล	จำนวนราษฎร	อำเภอ	ตำบล	จำนวนราษฎร	อำเภอ	ตำบล	จำนวนราษฎร																																														
158,815			153,723			162,938			153,771			163,326																																																
ผลต่างแต่ละเขตเลือกตั้ง			ผลต่างแต่ละเขตเลือกตั้ง			ผลต่างแต่ละเขตเลือกตั้ง			ผลต่างแต่ละเขตเลือกตั้ง			ผลต่างแต่ละเขตเลือกตั้ง																																																
ร้อยละ			ร้อยละ			ร้อยละ			ร้อยละ			ร้อยละ																																																
เมืองชลบุรี	แสนสุข	37,398	เมืองชลบุรี	บางทราย	11,410	เมืองชลบุรี	คลองตำหรุ	8,277	บ้านบึง	คลองกิว	19,121	พนัสนิคม	ท่าข้าม	3,135																																														
158,815	เหมือง	18,128	153,723	บ้านโขด	5,618	28,358	ดอนหัวฬ่อ	13,573	50,979	หนองไม้แก้ว	9,580	124,650	โคกเพลาะ	2,785																																														
	ห้วยกะปิ	25,332		มะขามหย่ง	5,142		77,182	สำนักบก		6,508	48,861		หนองบอนแดง	6,085	7	สระสี่เหลี่ยม	7,022																																											
	บ้านปึก	9,423		บางปลาสร้อย	12,953			41,904		เกาะลอย			2,513	23,014		หนองอิรุณ	16,193	18	วัดโบสถ์	2,873																																								
	เสม็ด	36,948		บ้านสวน	63,654					57,398			บางหัก			1,133	ครีราชา		บ่อขวางทอง	6,803	38,676	วัดหลวง	2,657																																					
	อ่างศิลา	5,690		นาป่า	41,904								13,042			โคกขี้หนอน			3,142	23,014		ธาตุดอง	7,749	19	หัวถนน	5,208																																		
	หนองข่าดอก	8,359		หนองไม้แดง	13,042											10,382			หน้าประตู			2,836	23,014		วัดสุวรรณ	6,381	20	หน้าพระธาตุ	5,821																															
	หนองรี	17,537		17,537	13,042														8,477			บางนาง			8,477	23,014		เกษตรสุวรรณ	6,880	21	ไร่หลักทอง	3,612																												
	17,537	17,537																				13,042			13,042			8,477	บ้านเก่า		6,163	23,014	บ่อทอง	12,970	22	หนองปรือ	5,717																							
17,537			13,042			8,477			6,163			พานทอง																	12,779		23,014		พลวงทอง	8,078		23	กุฎไฉ่	5,852																						
							17,537				13,042	8,477			6,163														หนองกะขะ				7,308	23,014			หนองใหญ่	3,386	24	บ้านเชิด	6,053																			
								17,537						13,042				8,477											6,163				หนองตำลึง				14,447	23,014		หนองเสือข้าง	4,211	25	บ้านช้าง	6,460																
										17,537							13,042				8,477												6,163				มาบโป่ง			10,382	23,014		หนองใหญ่	8,138	26	พนัสนิคม	9,809													
													17,537							13,042				8,477													6,163			หนองหงษ์			8,002	23,014		คลองพลู	3,729	27	หนองขยาด	4,328										
																17,537							13,042				8,477													6,163			หนองขี้ซาก			6,385	23,014		เขาสก	3,550	28	นามะตูม	3,489							
				17,537	13,042														8,477							6,163				มาบไฟ													6,704			23,014			บางพระ	30,917		29	ทุ่งขวาง	4,613						
	17,537	13,042																				8,477			6,163			หนองซาก		11,206		23,014			30,917								30						หมอนนาง	13,483										
17,537			13,042			8,477			6,163																			บ้านบึง		33,103	23,014					30,917													30	นาเริก			9,729							
							17,537				13,042	8,477			6,163													33,103		23,014				30,917					30											30			หนองเหียง	14,366						
								17,537						13,042				8,477											6,163									33,103				23,014											30,917	30	30	นาวังหิน	7,638			
										17,537							13,042				8,477												6,163								33,103				23,014											30,917	30	30	ท่าบุญมี	18,524
													17,537							13,042				8,477													6,163							33,103				23,014											30,917	30
																17,537							13,042				8,477													6,163							33,103				23,014									

เขตเลือกตั้งที่ 6			เขตเลือกตั้งที่ 7			เขตเลือกตั้งที่ 8			เขตเลือกตั้งที่ 9			เขตเลือกตั้งที่ 10											
พื้นที่ประกอบเป็นเขตเลือกตั้ง			พื้นที่ประกอบเป็นเขตเลือกตั้ง			พื้นที่ประกอบเป็นเขตเลือกตั้ง			พื้นที่ประกอบเป็นเขตเลือกตั้ง			พื้นที่ประกอบเป็นเขตเลือกตั้ง											
อำเภอ	ตำบล	จำนวนราษฎร	อำเภอ	ตำบล	จำนวนราษฎร	อำเภอ	ตำบล	จำนวนราษฎร	อำเภอ	ตำบล	จำนวนราษฎร	อำเภอ	ตำบล	จำนวนราษฎร									
161,173			155,454			148,047			152,505			162,405											
ผลต่างแต่ละเขตเลือกตั้ง			ผลต่างแต่ละเขตเลือกตั้ง			ผลต่างแต่ละเขตเลือกตั้ง			ผลต่างแต่ละเขตเลือกตั้ง			ผลต่างแต่ละเขตเลือกตั้ง											
ร้อยละ			ร้อยละ			ร้อยละ			ร้อยละ			ร้อยละ											
ครีราชา	ครีราชา	21,935	ครีราชา	หนองขาม	49,529	บางละมุง	นาเกลือ	42,442	บางละมุง	หนองปรือ	152,505	สัตหีบ	นาจอมเทียน	16,541									
133,435	สุรศักดิ์	70,102	155,454	บึง	50,353	143,537	หนองปลาไหล	25,100	133,435	152,505	152,505	162,405	บางเสร่	24,214									
	ทุ่งสุขลา	41,398		บ่อวิน	44,792		143,537	ตะเคียนเตี้ย					25,925	133,435	152,505	152,505	162,405	สัตหีบ	74,206				
	บางละมุง	27,738		เขาคนึง	10,780			143,537					เขาไม้แก้ว					7,826	133,435	152,505	152,505	162,405	พลูตาหลวง
27,738	27,738	10,780	10,780	143,537	โป่ง	11,268			133,435	152,505	152,505	152,505	162,405					แสมสาร					6,035
					27,738	27,738	10,780							10,780	143,537	ห้วยใหญ่	30,976	133,435					152,505
								27,738								27,738	10,780		10,780	143,537	ท่าเวววงษ์	4,510	

หมายเหตุ ผลต่างระหว่างเขตมากที่สุด - เขตน้อยที่สุด

เขต 5 - เขต 8

ผลต่าง 15,279

คิดเป็นร้อยละ 9.72



สำนักงานคณะกรรมการการเลือกตั้งประจำจังหวัดชลบุรี
 กลุ่มงานจัดการเลือกตั้งและการมีส่วนร่วม
 โทร./โทรสาร 0 3846 7155 และ 0 3846 7894

แบบแสดงความคิดเห็นเกี่ยวกับรูปแบบการแบ่งเขตเลือกตั้ง
สมาชิกสภาผู้แทนราษฎรจังหวัดชลบุรี

เขียนที่

วันที่ มีนาคม ๒๕๖๖

กรุณาทำเครื่องหมาย ระบุแสดงความคิดเห็นในนามพรรคการเมือง หรือประชาชนในจังหวัดชลบุรี

๑. ข้าพเจ้า (นาย/นาง/นางสาว) นามสกุล
พรรคการเมือง (ระบุชื่อพรรค) ตำแหน่ง
ที่อยู่ตามทะเบียนบ้านเลขที่ หมู่ที่ ถนน ซอย
ตำบล อำเภอ จังหวัด
รหัสไปรษณีย์ โทรศัพท์หมายเลข
Email

๒. ข้าพเจ้า (นาย/นาง/นางสาว) นามสกุล
ที่อยู่ตามทะเบียนบ้านเลขที่ หมู่ที่ ถนน ซอย
ตำบล อำเภอ จังหวัด
รหัสไปรษณีย์ โทรศัพท์หมายเลข โทรสารหมายเลข
Email

มีความประสงค์แสดงความคิดเห็นและข้อเสนอแนะเกี่ยวกับรูปแบบการแบ่งเขตเลือกตั้งสมาชิกสภาผู้แทนราษฎร
จังหวัดชลบุรี ต่อผู้อำนวยการการเลือกตั้งประจำจังหวัดชลบุรี โดยมีรายละเอียดดังนี้

๑. รูปแบบที่เหมาะสม รูปแบบ ๑ รูปแบบ ๒ รูปแบบ ๓

๒. เหตุผลประกอบการแสดงความคิดเห็น.....

.....

ลงชื่อ ผู้แสดงความคิดเห็น

(.....)

ตำแหน่ง

หมายเหตุ ๑. จัดส่งแบบแสดงความคิดเห็น สำเนาบัตรประจำตัวประชาชนและสำเนาทะเบียนบ้าน พร้อมลงลายมือชื่อรับรอง
๒. ส่งแบบแสดงความคิดเห็น วันที่ ๔ - ๑๓ มีนาคม ๒๕๖๖ (เวลาทำการ ไม่เว้นวันหยุดราชการ) ตามช่องทาง ดังนี้
๒.๑ ด้วยตนเอง ณ สำนักงานคณะกรรมการการเลือกตั้งประจำจังหวัดชลบุรี เลขที่ ๓๓๙ ถนนนารณมนตรีเสวี ๑
ตำบลเสม็ด อำเภอเมืองชลบุรี จังหวัดชลบุรี

๒.๒ ทางโทรสารหมายเลข ๐ ๓๘๔๖ ๗๑๕๕

๒.๓ ทางไปรษณีย์ ถึงผู้อำนวยการการเลือกตั้งประจำจังหวัดชลบุรี สำนักงานคณะกรรมการการเลือกตั้ง
ประจำจังหวัดชลบุรี เลขที่ ๓๓๙ ถนนนารณมนตรีเสวี ๑ ตำบลเสม็ด อำเภอเมืองชลบุรี จังหวัดชลบุรี รหัสไปรษณีย์ ๒๐๐๐๐
โดยถือวันประทับตราไปรษณีย์ต้นทางเป็นสำคัญ

๒.๔ ทางระบบออนไลน์สำนักงานคณะกรรมการการเลือกตั้งประจำจังหวัดชลบุรี Email : chonburi@ect.go.th



สำนักงานคณะกรรมการการเลือกตั้งประจำจังหวัดชลบุรี

กลุ่มงานจัดการเลือกตั้งและการมีส่วนร่วม

โทร. ๐ ๓๘๔๖ ๗๑๕๕ และ ๐ ๓๘๔๖ ๗๘๙๔